Master Géographie

Spécialité Développement, métropolisation, territoires transfrontaliers (DEMETERR)

Descriptif & objectifs

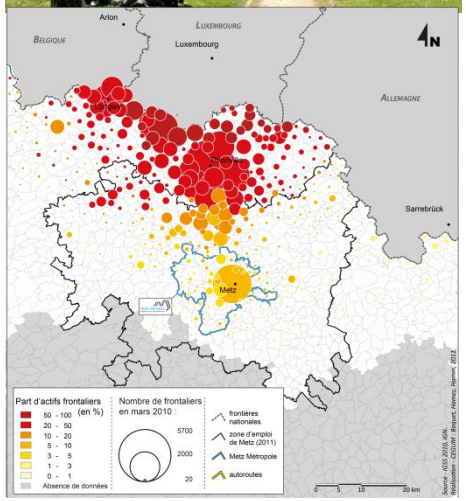

La spécialité Demeterr a pour objectif de former des spécialistes en ingénierie territoriale, maîtrisant les outils et les méthodes de l'aménagement et de l'urbanisme, et autonomes dans le pilotage de projets depuis le diagnostic jusqu'à l'élaboration de stratégies de développement territorial, en passant par les phases de recueil, traitement et analyse des données.

Pour cela, la formation dispense des enseignements substantiels en analyse spatiale, méthodes et outils, techniques quantitatives appliquées à l'évaluation des territoires et des politiques territoriales.

D'un point de vue thématique, la formation met l'accent sur les problématiques relatives aux dynamiques des territoires (*effets de polarisation et de métropolisation vs. effets de ségrégation et d'enclavement*) et aux politiques publiques (*cohésion territoriale, développement, coopération, sécurité*).

Elle forme aussi les étudiants de façon plus généraliste à la maîtrise des savoirs, méthodes et outils fondamentaux des métiers de l'aménagement et de l'urbanisme.

L'objectif de la spécialité Demeterr est donc de répondre à la demande croissante d'experts en diagnostic des territoires et évaluation des politiques publiques, notamment prêts à intervenir dans un système spatial complexe (multiplicité des acteurs, métropolisation, coopérations transfrontalières).

Responsable de la spécialité : Mathias Boquet – mathias.boquet@univ-lorraine.fr

UNIVERSITÉ DE LORRAINE

Master Géographie

Spécialité Développement, métropolisation, territoires transfrontaliers (DEMETERR)

Contenu des enseignements

Master 1 - Semestre 7 – 30 ects

UE71 – Aménagement, développement durable, approche paysagère et territoriale (9 ects)

UE72 – Méthodes quantitatives du développement territorial (6 ects)

UE73 – Gouvernance de l'aménagement et du développement (6 ects)

UE74 – La Grande Région : héritages, dynamiques et enjeux actuels (3 ects)

UE75 – Méthodologie de la recherche / Langue vivante (3 ects)

UE76 – Géomatique : SIG, cartographie et télédétection (3 ects)

Master 1 – Semestre 8 – 30 ects

UE81 – Méthodes et outils du diagnostic dans les espaces transfrontaliers et métropolitain (6 ects)

UE82 – Culture, tourisme et aménagement (6 ects)

UE83 – Défense, risque et aménagement (6 ects)

UE84 – Stage court (3 mois) + rapport de stage ou mémoire de recherche (12 ects)

Master 2 – Semestre 9 & 10 – 60 ects

UE91 – Modélisation des territoires (9 ects)

UE92 – Politiques d'aménagement et urbanisme (9 ects)

UE93 – Environnement et développement (6 ects)

UE94 – Conduite de projet (3 ects)

UE95 – SIG, approfondissement et projet personnel (3 ects)

UE101 – Stage long (6 mois) + rapport de stage ou mémoire de recherche (30 ects)

Responsable de la spécialité : Mathias Boquet – mathias.boquet@univ-lorraine.fr

Master Géographie

Spécialité Développement, métropolisation, territoires transfrontaliers (DEMETERR)

Insertion professionnelle

d'après l'annuaire des anciens étudiants de la formation bac+ 5 Demeterr, MOA et MQGAE

Où travaillent les étudiants formés à Metz ?

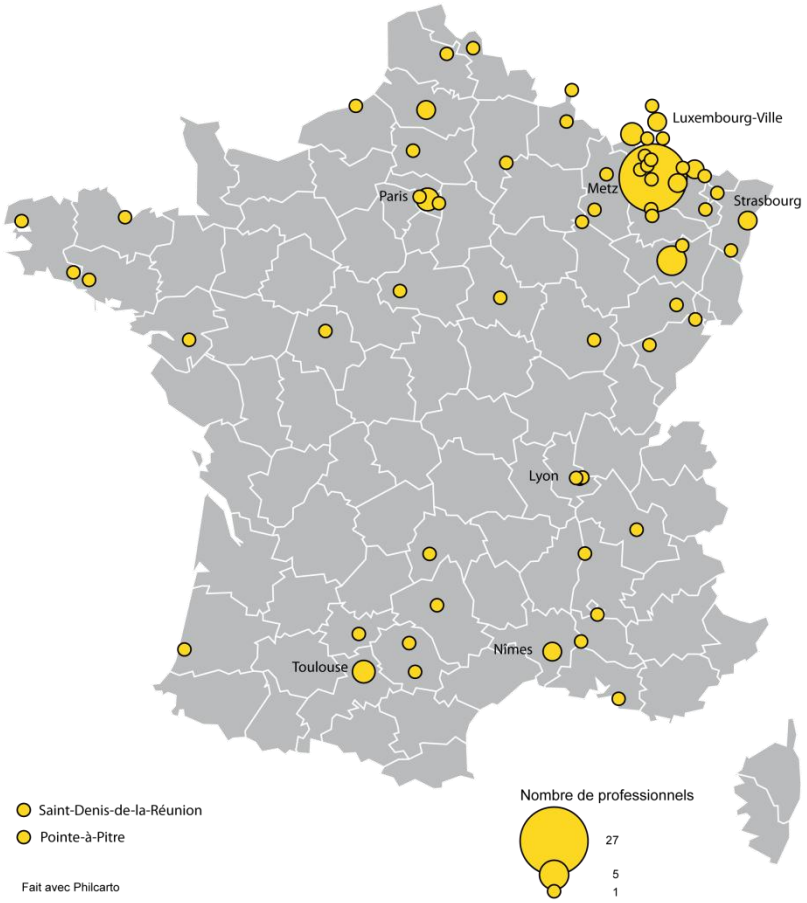

Secteurs occupés par les diplômés de la formation
(1999-2010 / en %)

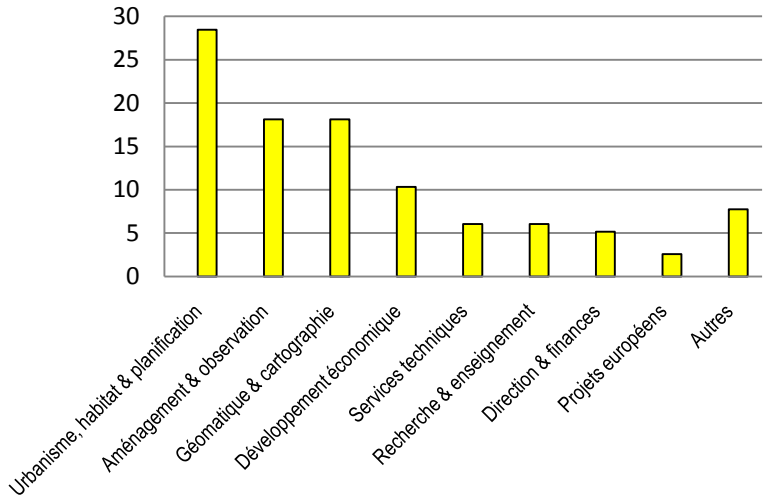

Structures d'emploi des diplômés de la formation
(1999-2010 / en %)

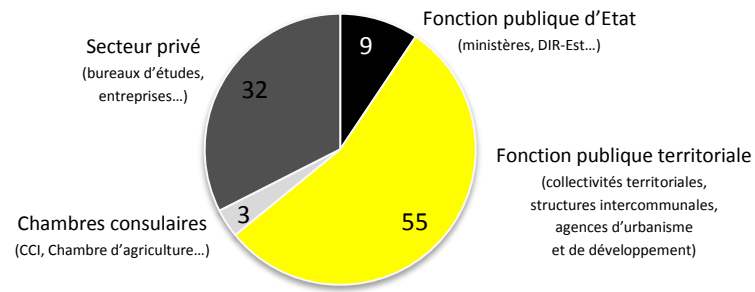

Responsable de la spécialité : Mathias Boquet – mathias.boquet@univ-lorraine.fr

Toutes ces données proviennent de l'annuaire des anciens de la formation. A ce jour, 120 personnes ont été recensées parmi les 150 diplômés des Masters/DESS Demeterr, MOA et MQGAE entre 2000 et 2010.